



ab / p

**Парк музейного  
комплекса  
"Самбекские высоты"**

Ростов-на-Дону, 2019

### Краткая аннотация

Территория парка является продолжением территории музейного комплекса «Самбекские высоты». И если музей – это олицетворение концепции «войны», то парк – это зона «мира», где посетители могут отдохнуть после мощного смыслового воздействия экспозиции музея.

Парк площадью 4,5 Га, имеет выраженную протяженность с севера на юг, неоднородный рельеф, густое озеленение (бывшая защитная лесополоса). Озеленение нуждается в оздоровительной коррекции ввиду плохого состояния большей части посадок.

Вся инфраструктура, в том числе инженерное обеспечение создается с чистого листа. Парк делится на несколько частей:

1. Центральная площадь. Она прямо продолжает осевую композицию центральной аллеи музея, соединяется с ней пешеходным мостом. Косвенно связь усиливают стилистические приемы – мощение, пропорции и ширина дорожек, светильники, элементы озеленения. Площадь отрывается на парковку, где могут останавливаться в том числе автобусы с туристами. На границе площади и парковки находятся несколько модульных зданий сервисов и ритейла.

2. Севернее находится обширная фотозона, где есть остатки березовой рощи, которую планируется расширить новыми посадками берез.



3. Южнее расположена лужайка, откуда открывается панорамный вид на музейный комплекс и мемориал, здесь возможно устраивать пикники. Далее идет костровая яма, где возможно устраивать тематические мероприятия вокруг костра. Рядом с видовой лужайкой обустроены детские площадки. Площадки рассчитаны на недолгое пребывание детей разных возрастных групп. Элементы выполнены в природной стилистике.

4. Протяженная центральная аллея связывает все зоны, в южной оконечности парка завершается фудкортом – поляной с оборудованными столами и скамьями.









5. Вдоль всей западной границы парка от парковки до южной входной группы протянулась живописная тропа с экопокрытием, которая задает альтернативный более длинный маршрут через парк.

Из сервисов парка решено исключить зону спорта и велодорогу, чтобы подчеркнуть более спокойный характер отдыха и соседство с мемориальной зоной. У входов в парк обустроены велопарковки.



#### Количество светильников

Наименование	Высота	Количество
 Све-к Соларис 5	4 230	43
 Светильник Паркад	9 167	12

#### Площади покрытий

Тип покрытия	Площадь
 150x150	371,05
 300x300	781,93
 300x600	1 308,73
 Асфальт	1 044,55
 Деревянный настил	396,09
 Дикий камень	272,16
 Шебень	3 360,60
	7 535,11 м <sup>2</sup>
 Газон	29 854,14

#### Ведомость зеленых насаждений

 Дерево лиственное 9 м	12
 Куст 3 м	24



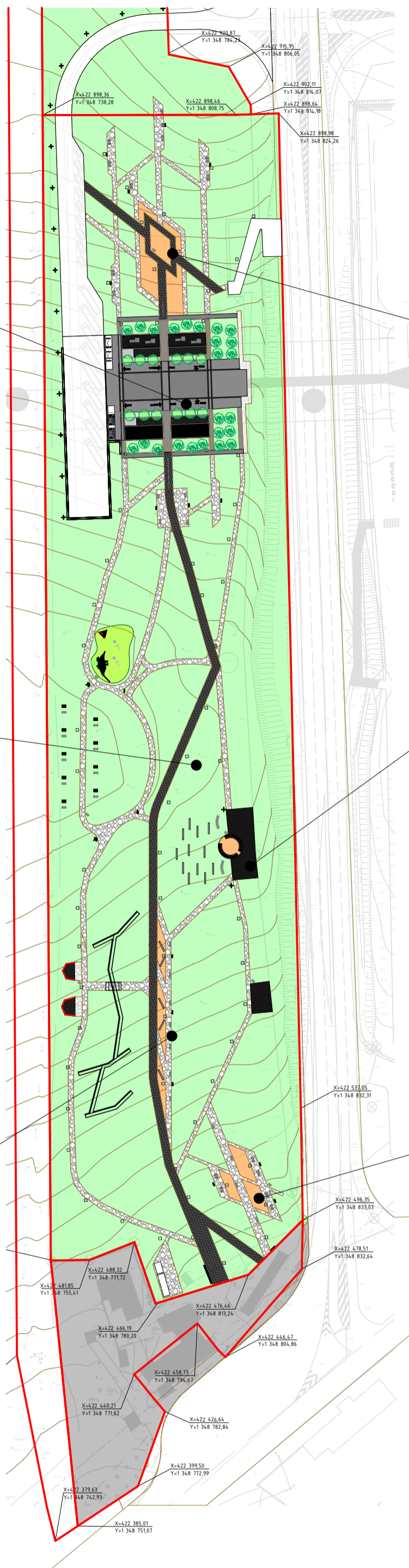
Центральная площадь



Зеленый холм



Центральная аллея



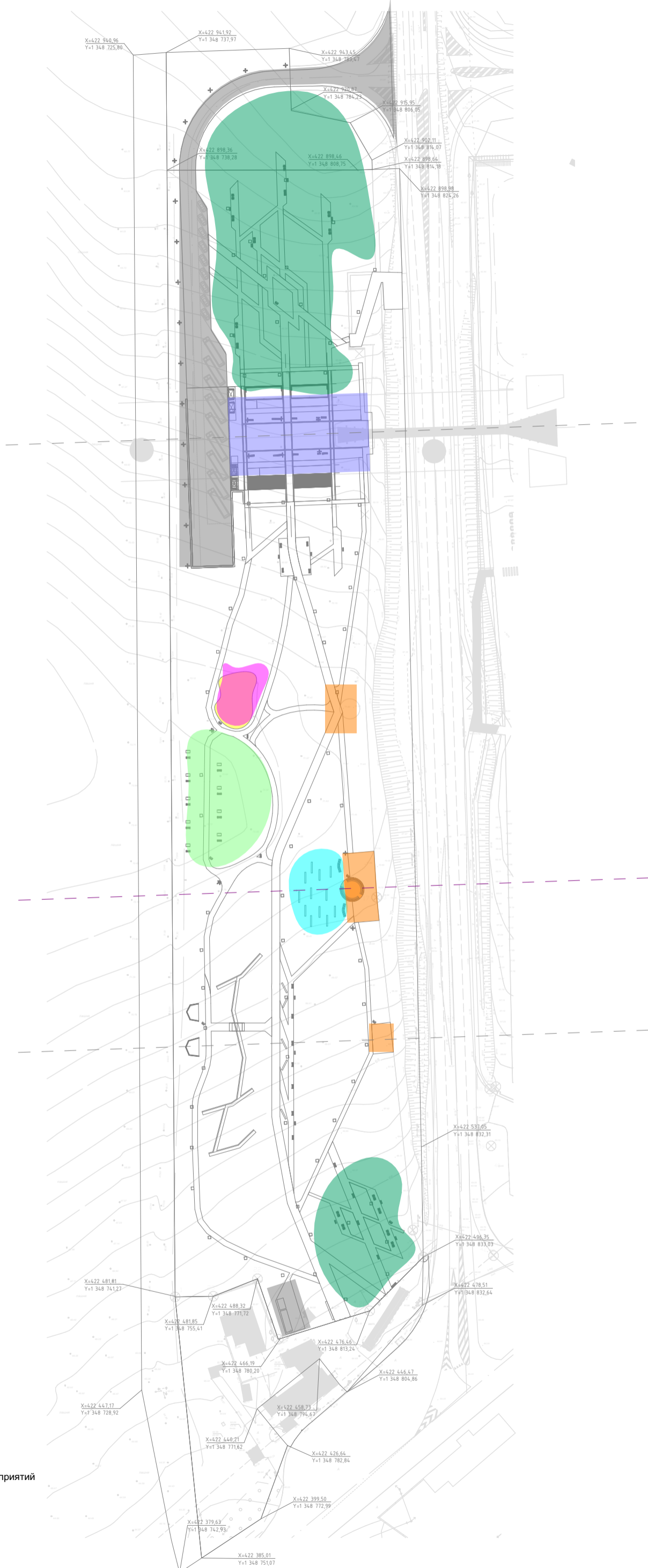
Березовая роща



Костровая яма

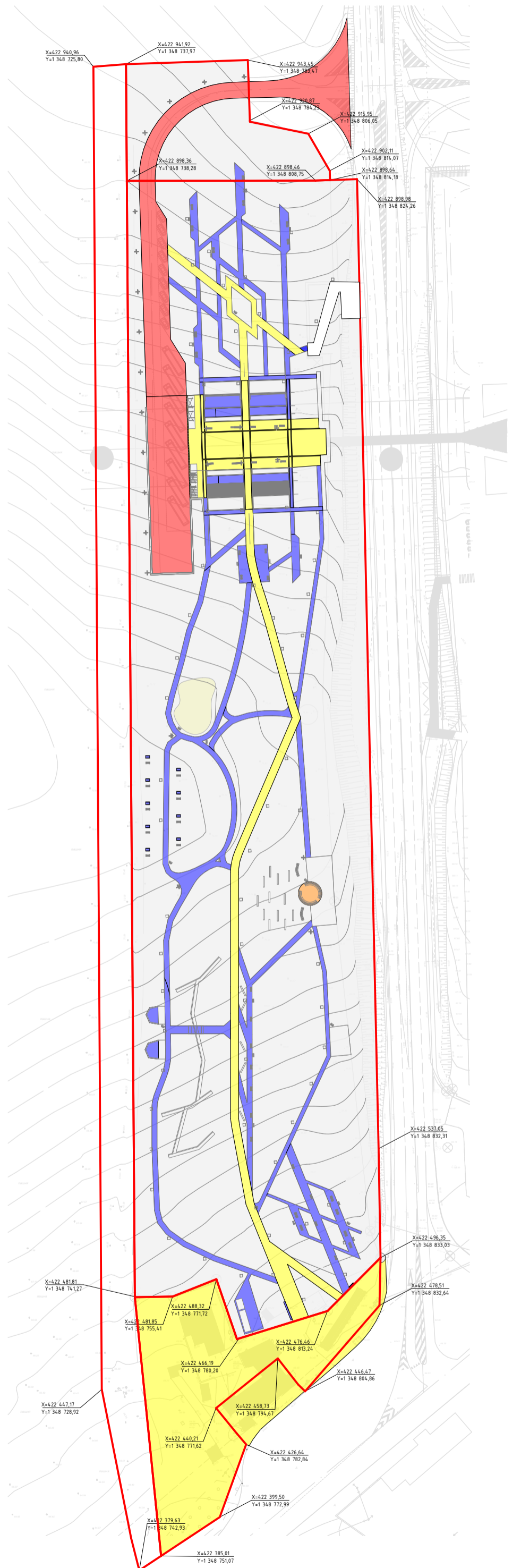


Зона входной группы



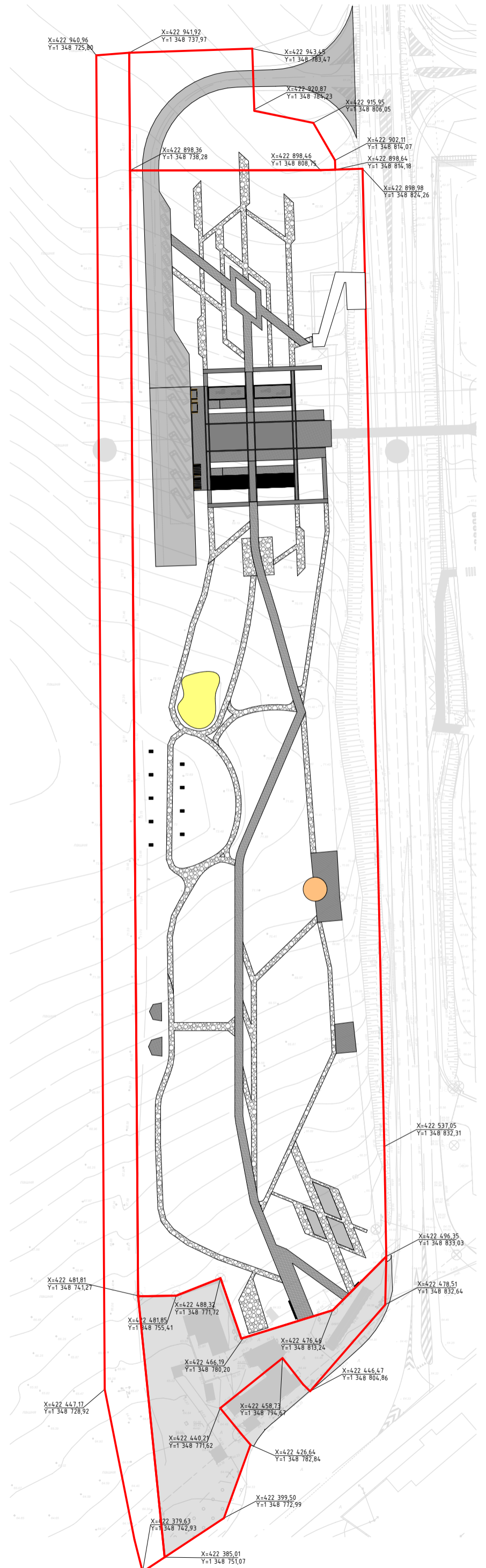
Условные обозначения

- Регулярная площадь
- Зона лужайки
- Зона березовой рощи
- Зона смотровой
- Зона культурно-массовых мероприятий
- Зона детской активности
- Зона входной группы
- Зона сервиса



Условные обозначения

Тип движения	Площадь
Автомобильное	1 044,55
Пешеходное	4 177,27
Пешеходное; Автомобильное	7 057,42

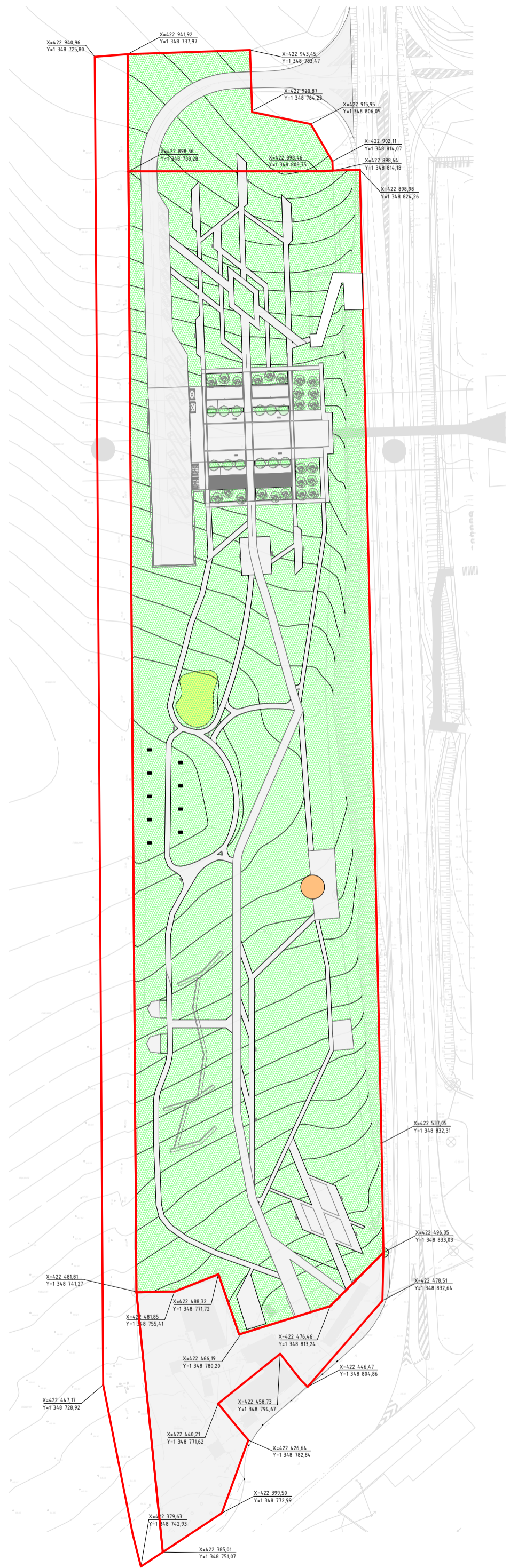


Условные обозначения

Тип покрытия	Площадь
	371,05
	781,95
	1 405,43
	5 568,14
	396,09
	272,16
	3 482,58
	12 277,40 м²

Ведомость плитки



Тип покрытия	Толщина	Материал	Площадь	Цвет плитки	
	150x150	60	Бетон	50,56	
	150x150	60	Бетон	320,49	Темно-серая
	300x300	60	Бетон	23,00	Серая
	300x300	120	Бетон	679,18	Серая
	300x300	120	Бетон	79,75	Белая
	300x600	120	Бетон	1 408,26	Серая
	Дикий камень	120	Бетон	272,16	Темно-серая
				2 833,40 м²	



Условные обозначения М 1:1

	Газон	29 854,14
---	-------	-----------

Ведомость зеленых насаждений М 1:1

	Дерево лиственное 9 м	12
	Куст 3 м	24





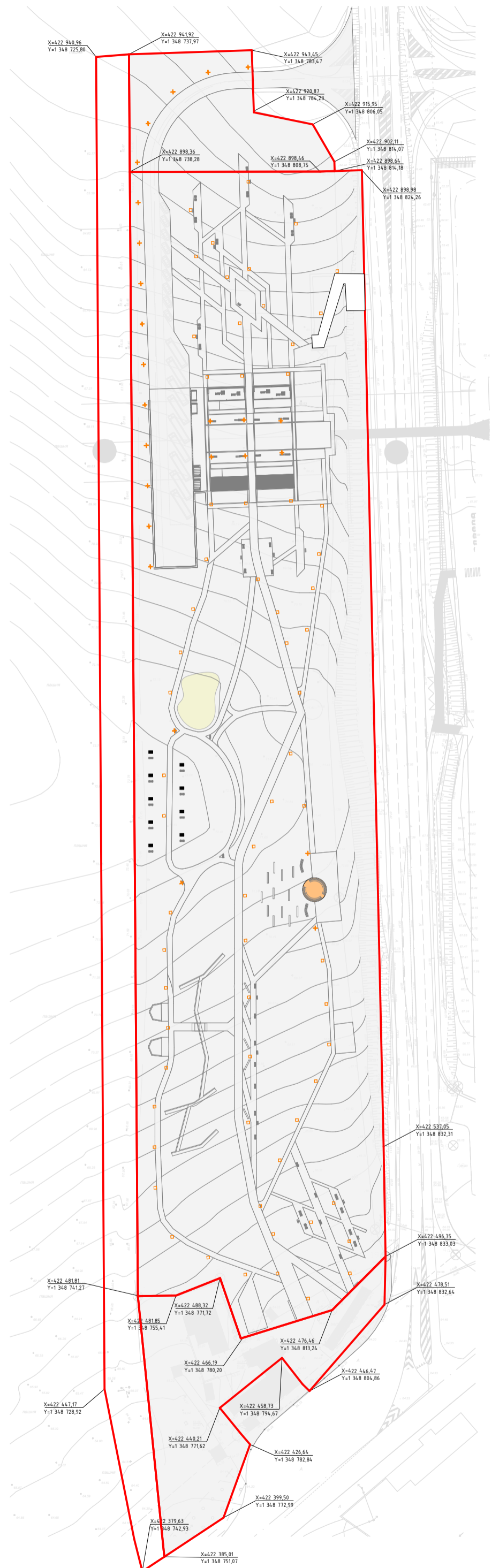
Светильник Паркад






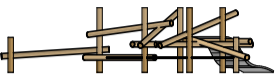


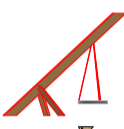

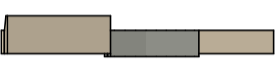





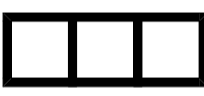
Светильник Солярис-5

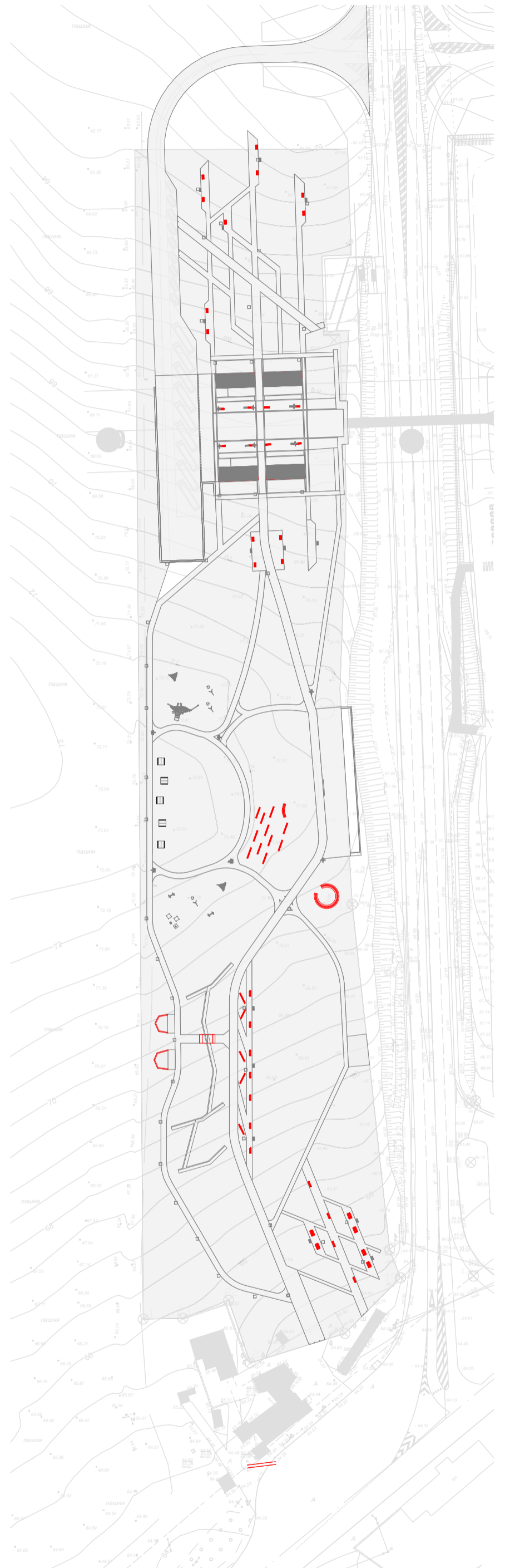
Условные обозначения

Наименование	Высота	Количество
 Све-ж Солярис 5	4 230	67
 Светильник Паркад	9 167	25









Обозначение	ID	Наименование	Кол-во
	К-1	Модульный с/у на 4 очка	2
	К-2	Будка охраны	1
	К-3	Торго	4
	ОБ-01	Альпинисткая структура	1
	ОБ-02	Инфостенд	7
	ОБ-03	Скамейка "Бревно"	17
	ОБ-04	Качель	2
	ОБ-05	Пирамида	1
	ОБ-06	Скамья "Зарядье"	2
	ОБ-07	Скамья центральная площадь	8
	ОБ-08	Скамья	24
	ОБ-09	Скамья большая	8
	ОБ-10	Скамья фудкорт	15
	ОБ-11	Столбик ограждения	51
	ОБ-12	Урна	22



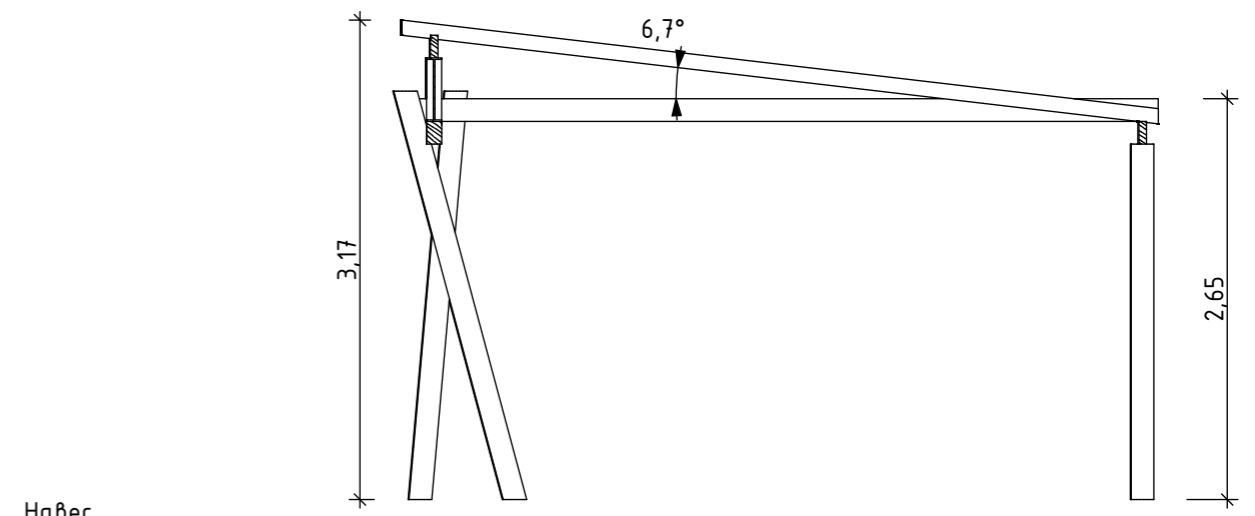
Условные обозначения

-  Сухой фонтан
-  Велоинфраструктура
-  Скамьи, посадочные места
-  Объекты инфраструктуры



Условные обозначения

- Общее информационное табло при входах
- Информация об объекте
- Указатели



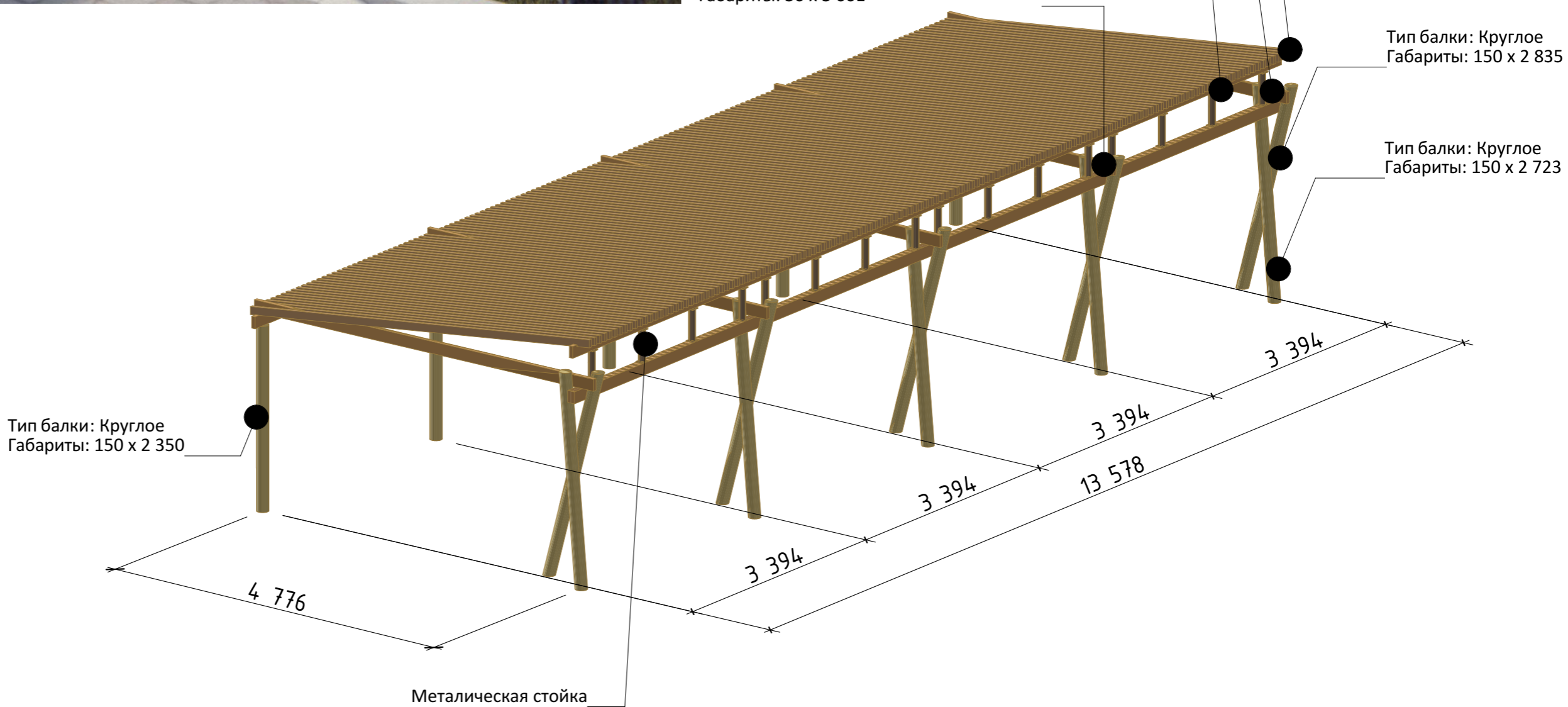
Навес

Тип балки: горизонтальная прямоугольная  
Габариты: 40 x 5 047

Тип балки: горизонтальная прямоугольная  
Габариты: 50 x 5 001

Тип балки: горизонтальная прямоугольная  
Габариты: 50 x 13 880

Тип балки: горизонтальная прямоугольная  
Габариты: 50 x 5 001



Тип балки: Круглое  
Габариты: 150 x 2 835

Тип балки: Круглое  
Габариты: 150 x 2 723

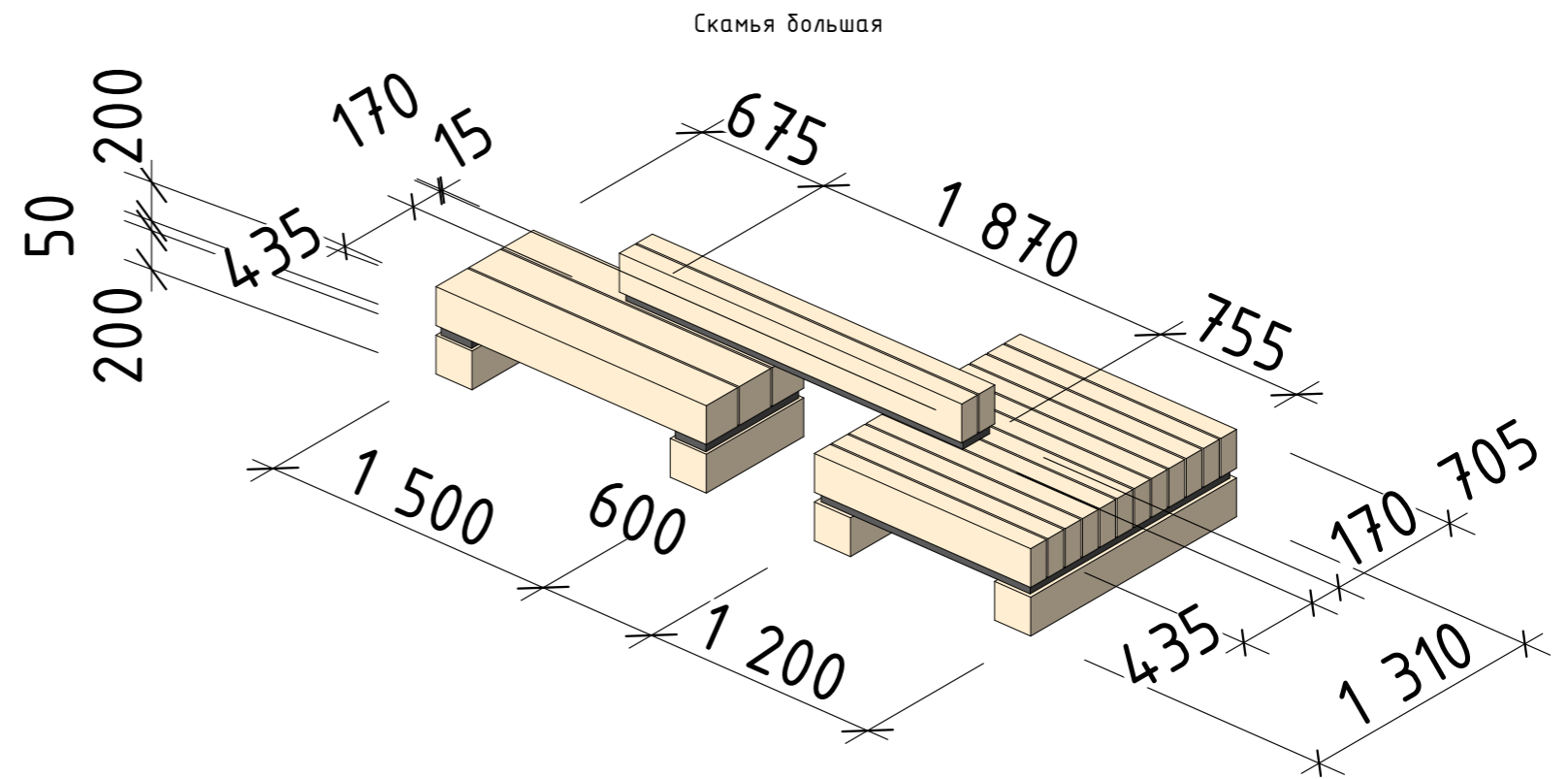
Тип балки: Круглое  
Габариты: 150 x 2 350

Металлическая стойка



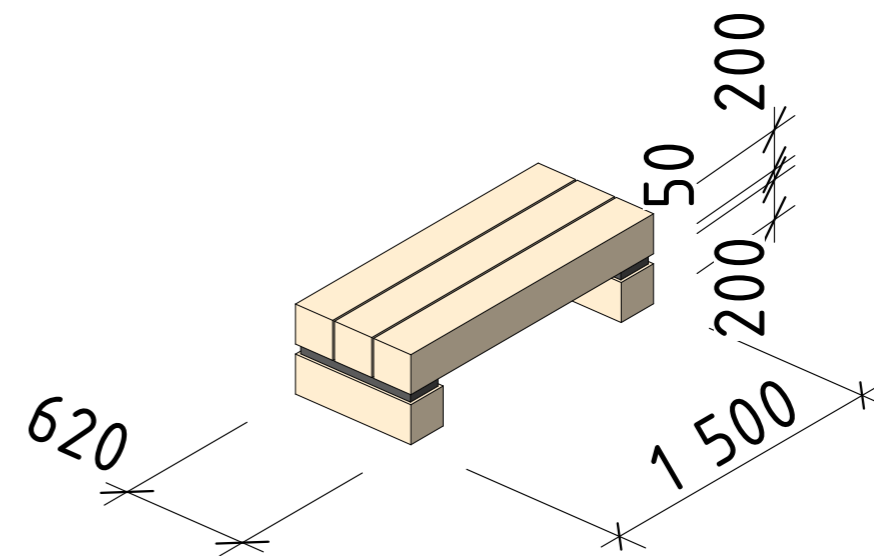
Тип балки: горизонтальная прямоугольная  
Габариты: 50 x 2 501

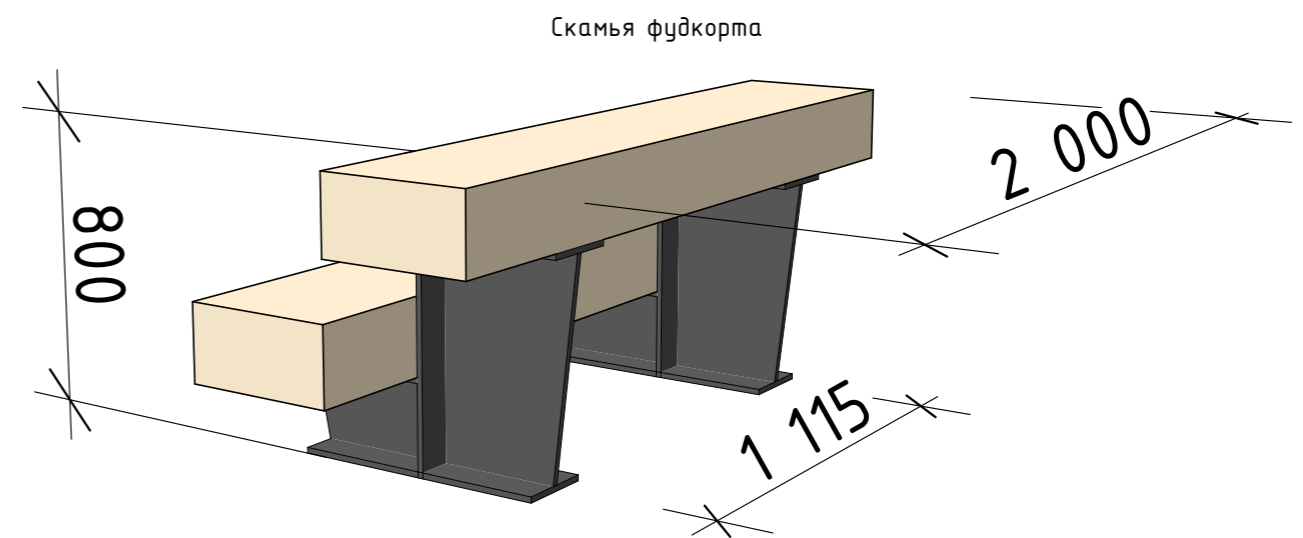







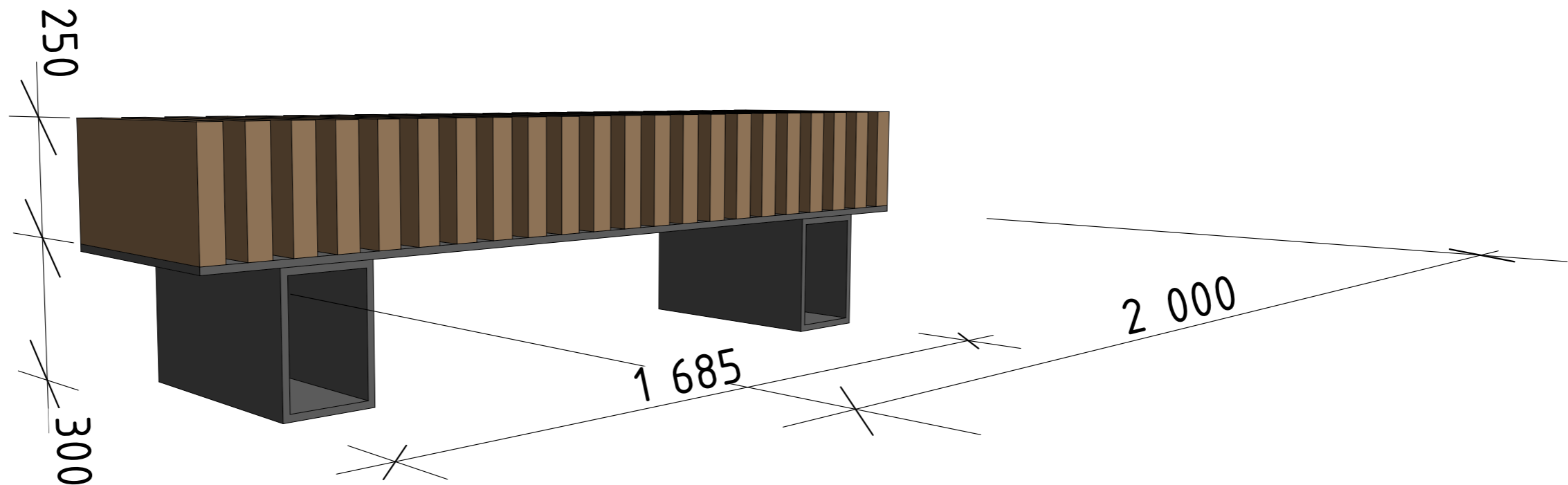
Скамья малая



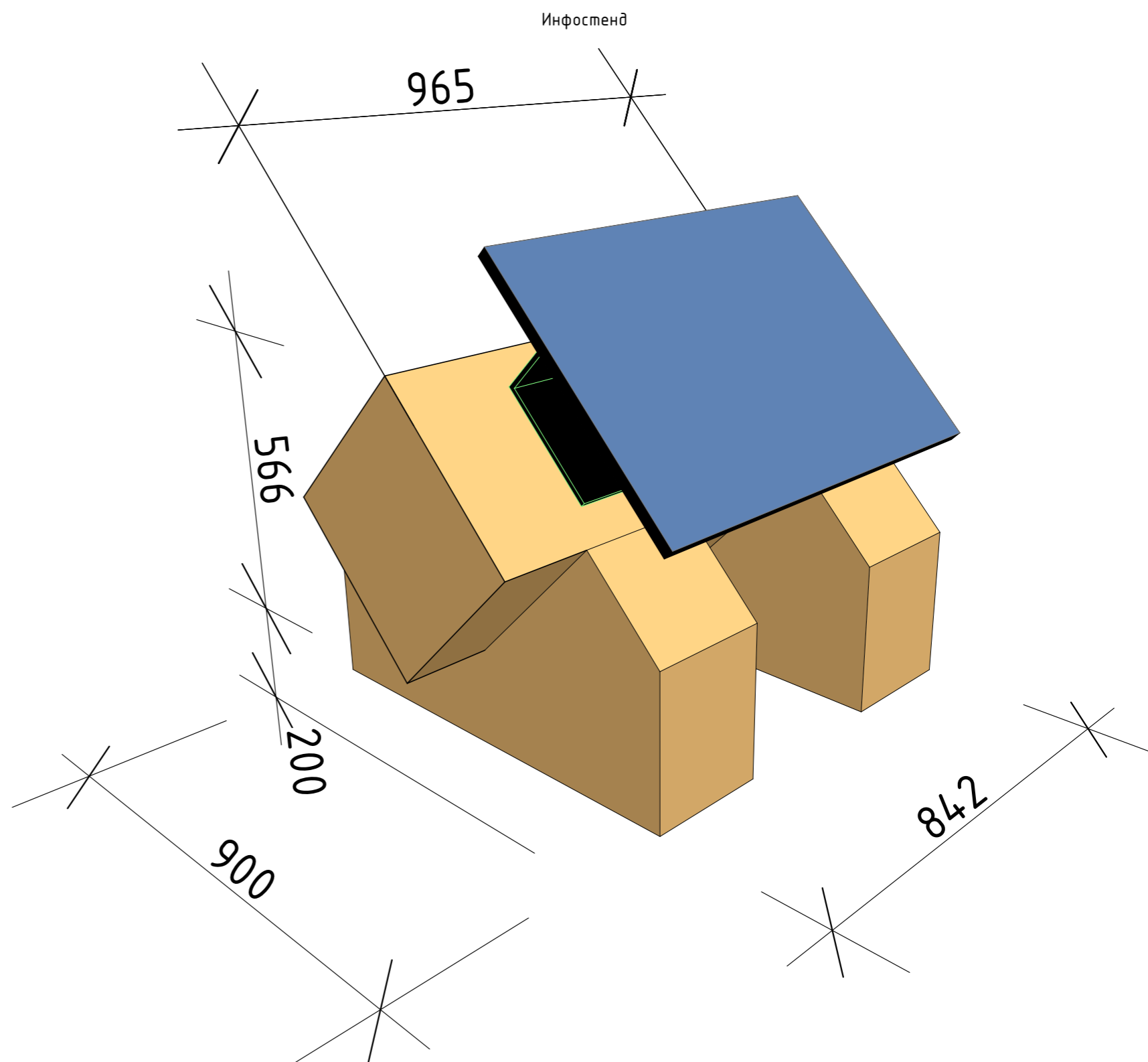





Скамья Центральная зона

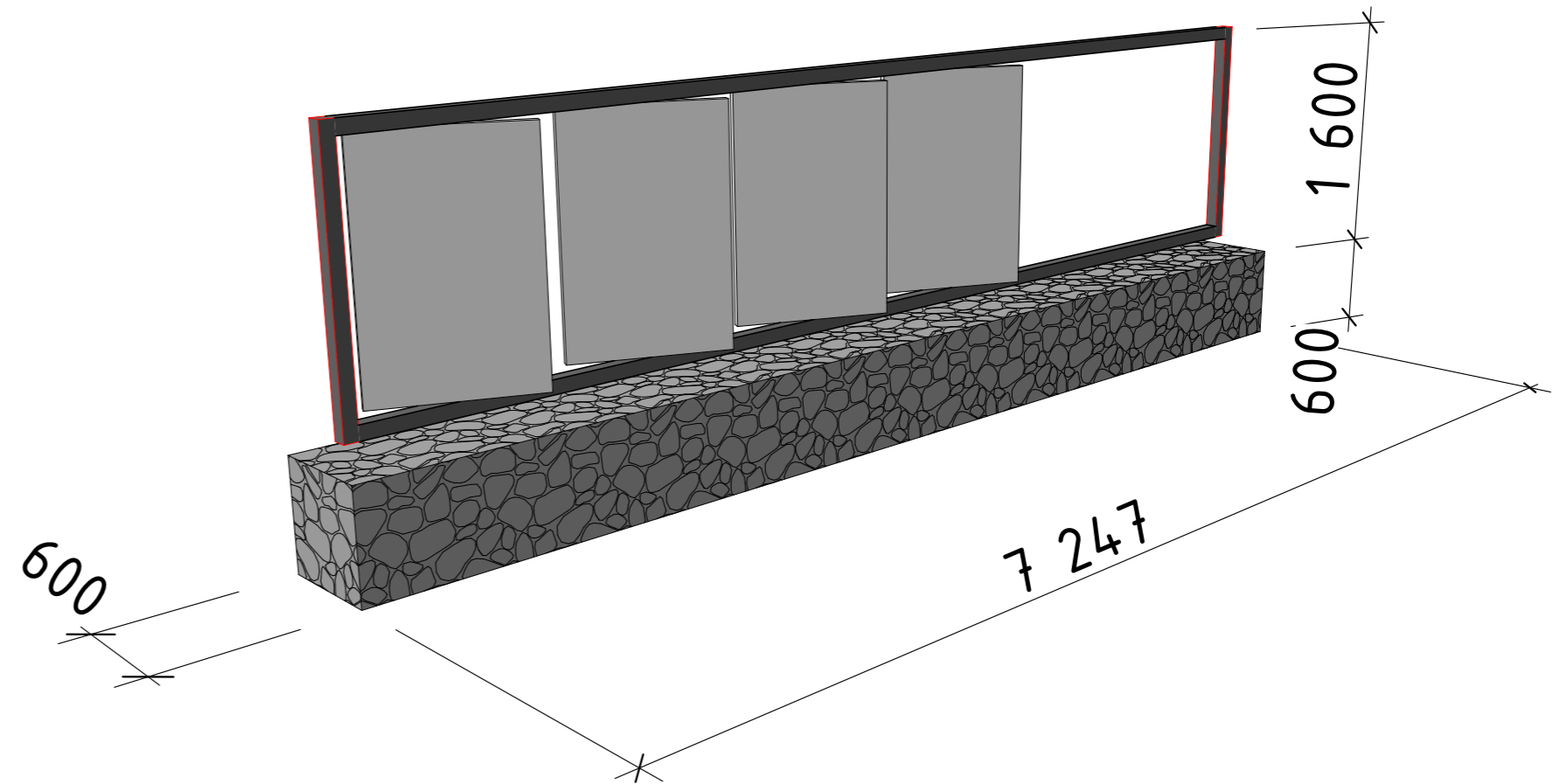








Инфостенд входной группы





Стела с названием парка

